


An aerial photograph of a town, likely Igarka, showing a river on the left, a large green field in the foreground, and a dense residential area in the background. The text is overlaid on the image.

# КОНЦЕПЦИЯ БЛАГОУСТРОЙСТВА И ОЗЕЛЕНЕНИЯ ВЫСТАВОЧНОЙ ПЛОЩАДКИ

Городское поселение Игрим. Берёзовский район.  
Ханты-Мансийский автономный округ - Югра



## Проектируемая территория



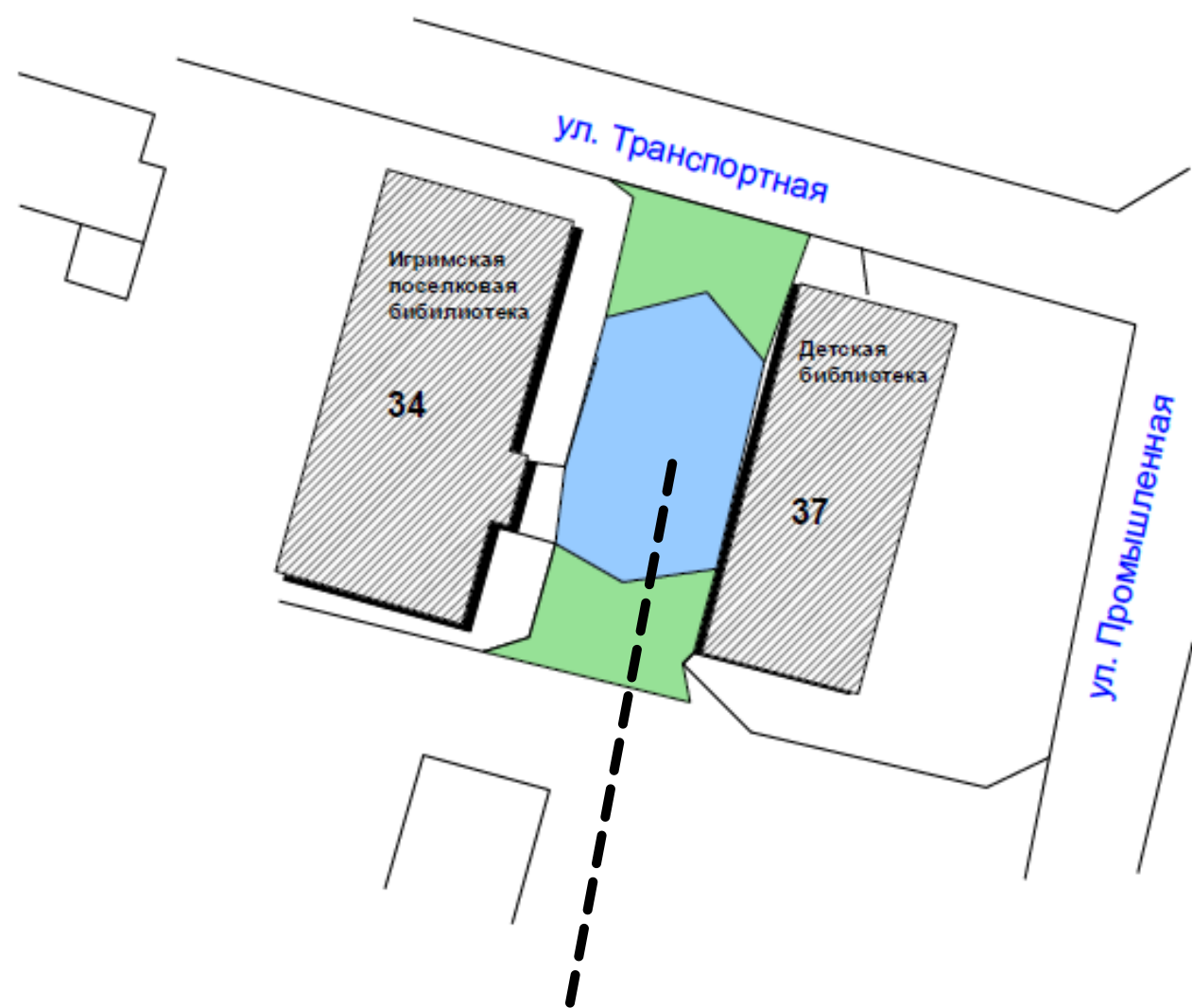
адрес: Транспортная 34 - 37












площадь: 1240 кв. м.

# ФОТОФИКСАЦИЯ СУЩЕСТВУЮЩЕЙ ТЕРРИТОРИИ



# СХЕМА ПЛАНИРОВКИ ТЕРРИТОРИИ



- |   |                           |   |                      |
|---|---------------------------|---|----------------------|
|  | Береза                    |  | Информационный стенд |
|  | Рябина                    |  | Скамья парковая      |
|  | Сирень                    |  | Контейнер для мусора |
|  | Можжевельник обыкновенный |  | Ограждение           |
|  | Лилейник Миддендорфа      |   |                      |
|  | Роза ругоза               |  |                      |

# ПРОЕКТНЫЕ РЕШЕНИЯ



# ПРОЕКТНЫЕ РЕШЕНИЯ



**СПАСИБО ЗА ВНИМАНИЕ!**